



Associação Catarinense de Escalada e Montanhismo - ACEM

ACEM

[Principal](#)
[Contato](#)
[Documentos](#)
[Estrutura](#)
[Histórico](#)
[Sede](#)
Serviços
[Associe-se](#)
[Convênios](#)
[Cursos](#)
[FAQ](#)
[Lojinha](#)
Croquiteca
[Academias](#)
[Rocha](#)
[Trilhas](#)
Projetos
[Pedra Branca](#)
[SOS Pedreira](#)

Praia do Itaguaçu*

Muitos blocos de granito para se divertir, problemas e *boulders* para todos os gostos, e no final da tarde... Uma cervejinha!

No croqui não foram postas as graduações porque é tudo muito relativo, mas sabemos todos que o importante é escalar, o que realmente nos oferece um desafio (não importa o nível, basta encontrar o seu).

Os problemas/*boulders* foram numerados para serem identificados facilmente, se alguém tiver a certeza absoluta que abriu algum destes *boulders* e realmente desejar colocar o nome favor entrar em contato.

Existem muitos blocos e problemas, então fica difícil "croquitar" todos, porém os principais estão marcados.

Obs1: *Boulders* marcados com um asterisco (*) são para problemas saindo sentado, os *boulders* marcados com dois asteriscos (**) são projetos, quem sabe algum dia alguém conseguirá mandá-los.

Obs2: Ao escalar você provavelmente dividirá seu espaço com mais pessoas (escaladores ou não), então a prioridade é respeitar qualquer ser vivo (pessoas, animais ou plantinhas).

Obs3: Um *crashpad* é importante porque alguns problemas são um "pouco" altos ou em alguns casos os pousos não são saudáveis.

Como chegar



De carro: Passando a ponte sentido ilha-continente, pegar em direção a coqueiros, passar a primeira prainha, passar a segunda prainha (praia do meio), e na terceira prainha (praia do Itaguaçu), passar a rótula pegando em direção ao final da prainha (não seguir no sentido do Abraão!), e já vão aparecer os blocos ao lado dos restaurantes.



De ônibus: Pegar no terminal do centro, o ônibus Abraão ou Itaguaçu, parar em frente do DC (Diário Catarinense) e caminhar até o final da praia do Itaguaçu e já vão aparecer os blocos ao lado dos restaurantes.

Veja este [setor](#) no 


Por João C. de Oliveira


Croquis















*As informações fornecidas são apenas para referência, utilize com cautela.

Rua Mário Cândido da Silva - Parque Aventura Maria Inês Tournier Rodrigues - Bairro Abraão - Florianópolis - SC - 88085-475
info @ acem . org . br - <http://www.acem.org.br>